

СОГЛАСОВАНО

Начальник Отдела образования
Администрации Центрального района
Санкт-Петербурга

Н.Г. Симакова

2021

УТВЕРЖДАЮ

Директор ГБОУ
гимназии №157
Санкт-Петербурга

Н.П. Сидоров

2021

СОГЛАСОВАНО

Начальник отдела ГИБДД
УМВД России
по Центральному району
г. Санкт-Петербурга
подполковник полиции

Е.В. Горбунов

2021

ПАСПОРТ

ДОРОЖНОЙ БЕЗОПАСНОСТИ ОБРАЗОВАТЕЛЬНОГО УЧРЕЖДЕНИЯ
Государственное бюджетное общеобразовательное учреждение
гимназия №157 Санкт-Петербурга
имени принцессы Е.М. Ольденбургской

Общие сведения

Государственное бюджетное общеобразовательное учреждение
гимназия № 157 Санкт-Петербурга имени принцессы Е.М.Ольденбургской

Юридический адрес ОУ: 191124, Санкт-Петербург, Лафонская ул., д.1,
лит.А,Б

Фактический адрес ОУ: 191124, Санкт-Петербург, Лафонская ул., д.1

Руководитель ОУ Сидоров Евгений Петрович (812) 271-13-29

Заместители
руководителя ОУ:

Персианов Игорь Александрович (ВР) (812) 271-13-29

Кочергина Светлана Ивановна (УВР) (812) 271-13-29

Рычкова Наталья Соломоновна (УВР) (812) 271-13-29

Щукина Наталья Владимировна (УВР) (812) 271-13-29

Специалист отдела образования,
курирующий вопросы профилактики
детского дорожно-транспортного
травматизма главный специалист Апостолова Татьяна Борисовна
417-46-59

Закрепленный за ОУ работник
Госавтоинспекции
инспектор по пропаганде ОГИБДД Черкунова Ирина Николаевна
314-45-00

Ответственный за организацию
работы по профилактике
детского дорожно-транспортного
травматизма в ОУ педагог-организатор Саенко Екатерина Михайловна
8-911-184-30-71

Содержание

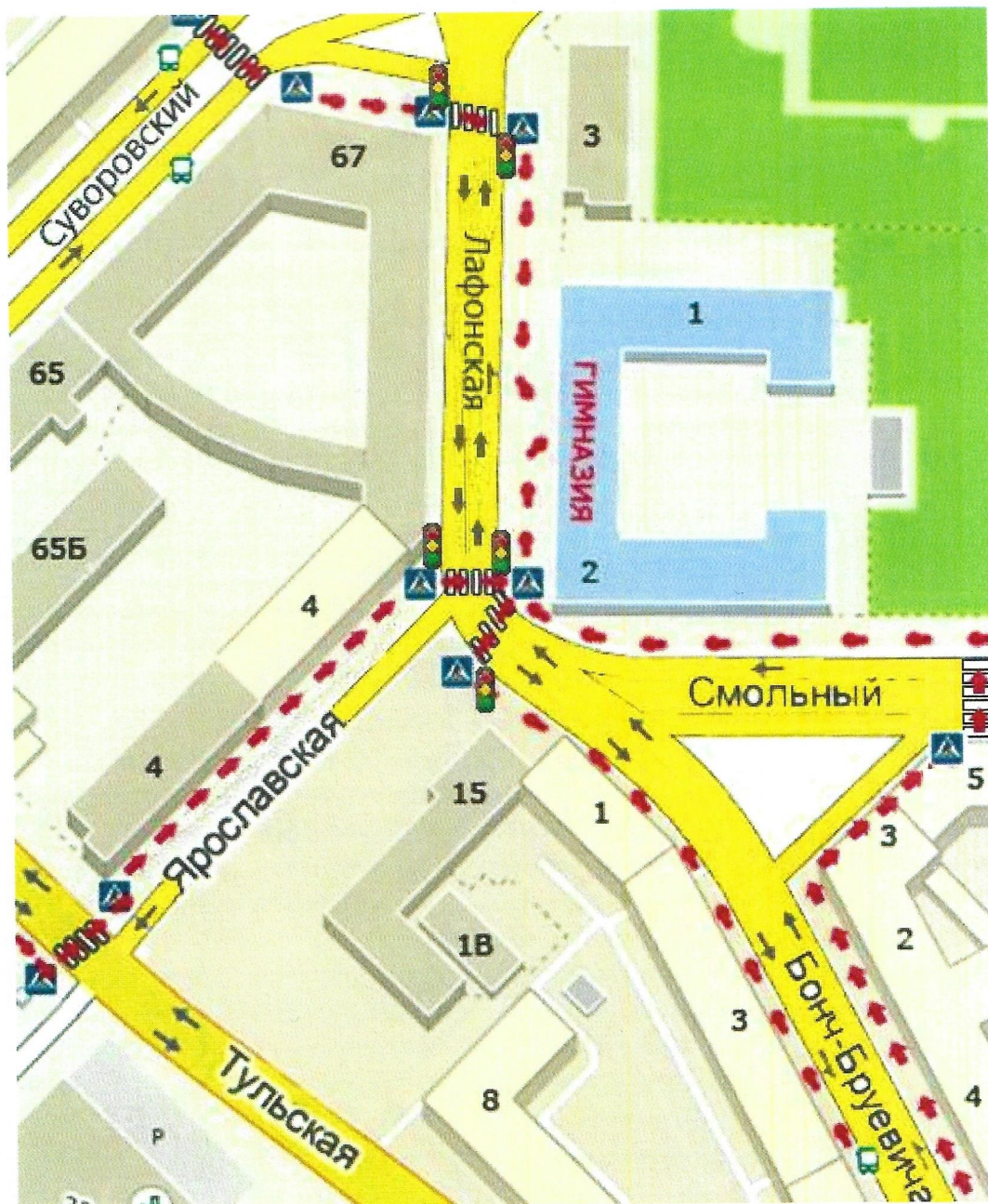
I. Планы-схемы ОУ.







- 1) район расположения ОУ, пути движения транспортных средств и детей (учеников, обучающихся);
- 2) организация дорожного движения в непосредственной близости от образовательного учреждения с размещением соответствующих технических средств, маршруты движения детей и расположение парковочных мест;
- 3) пути движения транспортных средств к местам разгрузки/погрузки и рекомендуемых безопасных путей передвижения детей по территории образовательного учреждения.

II. Приложение

I. Планы-схемы ОУ.







1) План-схема района расположения ОУ, пути движения транспортных средств и детей (обучающихся)



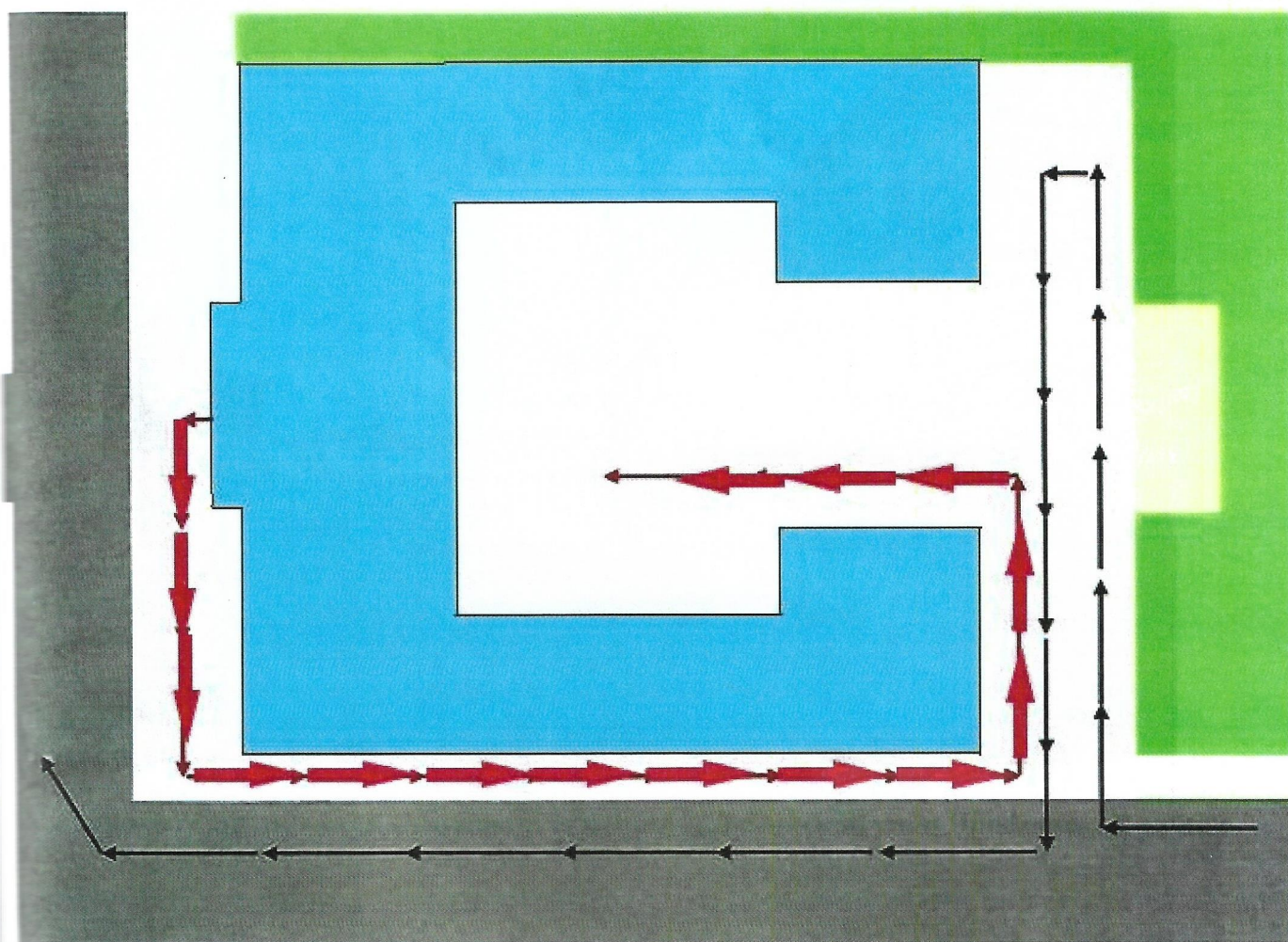
-  - проезжая часть
-  - тротуар
-  - зеленая зона
-  - здание гимназии
-  - путь движения детей (обучающихся)
-  - путь движения автотранспорта

2) Схема организации дорожного движения в непосредственной близости от образовательного учреждения с размещением соответствующих технических средств, маршруты движения детей и расположение парковочных мест



-  - проезжая часть
-  - тротуар
-  - зеленая зона
-  - здание гимназии
-  - путь движения детей (обучающихся)
-  - путь движения автотранспорта

3) Пути движения транспортных средств к местам разгрузки/погрузки и рекомендуемые пути передвижения детей по территории образовательного учреждения



Условные обозначения:

-  - здание гимназии
-  - тротуар
-  - проезжая часть
-  - зеленая зона
-  - путь движения автотранспорта
-  - путь движения учащихся

ПРИЛОЖЕНИЕ

**Фото 1. Вид на гимназию со стороны Смольного проспекта
(Смольный проспект, д.2)**



Фото 2. Перекресток Смольного проспекта, Лафонской ул. и Ярославской улицы



**Фото 3. Вид на гимназию со стороны Лафонской ул.
(Лафонская ул, д.1)**



Фото 4. Перекресток со стороны Лафонской ул.





Пронумеровано,
прошнуровано и скреплено
печатью 10 листов

Директор гимназии

Е.П. Сидоров

